







5.00 crédits	30.0 h	Q1
--------------	--------	----

Enseignants	Dubois Sébastien ;
Langue d'enseignement	Français
Lieu du cours	Bruxelles Saint-Louis
Acquis d'apprentissage	<p><b>A la fin de cette unité d'enseignement, l'étudiant est capable de :</b></p> <p>Le cours d'Introduction à la géographie historique a pour objectif d'initier les étudiants à la dimension géographique des phénomènes historiques et aux relations qu'entretient l'histoire avec la géographie. Le cours invite l'étudiant à réfléchir sur la validité des cadres géographiques des études historiques.</p>
Modes d'évaluation des acquis des étudiants	<p>Examen oral.</p> <p>L'étudiant doit y faire la preuve qu'il est capable d'appliquer les méthodes enseignées à des documents, qu'il a mené une réflexion sur les relations entre histoire et géographie, à partir des connaissances acquises au cours.</p>
Méthodes d'enseignement	Exposé magistral basé sur le commentaire de documents projetés sur écran.
Contenu	<p>Les relations entre histoire et géographie sont abordées dans une conception particulièrement large de la géographie historique, englobant tant la restitution, au moyen des sources historiques, et l'analyse de la géographie (physique, politique, administrative, démographique, économique, sociale, religieuse, etc.) d'une époque donnée que les représentations de l'espace, non seulement matérielles (cartographiques) mais aussi intellectuelles. Le cours ne propose donc pas une géographie historique encyclopédique « complète » du monde ou de la Belgique, mais bien une introduction à une réflexion et à des méthodes.</p> <p>Le cours approfondit les cas d'études de l'histoire du climat et des catastrophes naturelles, mais aussi de l'histoire du paysage, du bâti et de l'environnement.</p> <p>On abordera successivement l'épistémologie de la géographie historique (démarche de réflexivité de la géographie historique, sur son objet, son évolution, ses découpages internes, ses relations avec les autres aspects de la connaissance et de la pensée), la réflexion menée par historiens et géographes sur les relations entre histoire et géographie, l'histoire de la géographie et de la cartographie, les notions de géographie humaine et de géopolitique, la typologie des sources de la géographie historique (avec une attention toute particulière pour les cartes anciennes), les méthodes de la géographie historique, la cartographie historique (les méthodes de représentation cartographique de divers phénomènes historiques) et, enfin, l'initiation à une méthode d'analyse cartographique en histoire (autrement dit, à l'utilisation de cartes pour mener une analyse).</p> <p>Outre la présentation systématique des sources et des méthodes, différents dossiers seront étudiés de manière approfondie. Ces études de cas seront principalement empruntées à l'histoire de Belgique, mais l'ensemble de la surface du globe terrestre sera prise en considération dans ce cours à travers de nombreux exemples.</p> <p>S'il ne suit pas un plan strictement chronologique, le cours couvre une période allant des « origines » à nos jours, évoquant tant les civilisations dites « primitives » ou « traditionnelles », les œuvres géographiques de l'Antiquité grecque et romaine (Ératosthène, Strabon, Ptolémée, etc.), les traités des géographes arabes du Moyen Âge ou les récits des voyageurs chinois, que la géopolitique de l'époque contemporaine et du début du 21<sup>e</sup> siècle, notamment à travers le thème de la mondialisation.</p>

Bibliographie	<p>                     BAKER (A. R. H.), éd., <i>Progress in Historical Geography</i>, David and Charles, 1972.                      BAKER (A. R. H.), <i>Geography and History : Bridging the Divide</i>, Cambridge, 2003.                      BONNAUD (P.), <i>Terres et langages, peuples et régions</i>, Clermont-Ferrand, 1981, 2 vol.                      BOULANGER (Ph.) &amp; TROCHET (J.-R.), éd., <i>Où en est la géographie historique ? Entre économie et culture</i>, Paris, 2005.                      BRAUDEL (F.), <i>Civilisation matérielle, économie et capitalisme, XVe-XVIIIe siècle</i>, Paris, 1979, 3 vol.                      BRAUDEL (F.), <i>L'Identité de la France</i>, Paris, 1986, 3 vol.                      BRAUDEL (F.), <i>La Méditerranée et le monde méditerranéen au temps de Philippe II</i>, Paris, 1949.                      BROOKS GREEN (D.), <i>Historical Geography : a Methodological Portrayal</i>, Savage, 1991.                      BUTLIN (R.-A.), <i>Historical Geography : through the Gates of Space and Time</i>, Londres, 1993.                      CLAVAL (P.) &amp; SANGUIN (A.-L.), éd., <i>La géographie française à l'époque classique (1918-1968)</i>, Paris, 1996.                      CLAVAL (P.), <i>Espace et pouvoir</i>, Paris, 1978.                      CLAVAL (P.), <i>Essai sur l'évolution de la géographie humaine</i>, 2e éd., Paris, 1976.                      CLAVAL (P.), <i>Géographie culturelle</i>, Paris, 1995.                      CLAVAL (P.), <i>La géographie et la perception de l'espace</i>, dans <i>L'espace géographique</i>, 1974, n° 3, p. 179-187.                      CLAVAL (P.), <i>La pensée géographique. Introduction à son histoire</i>, Paris, 1972.                      CLOUT (H.), <i>Themes in the Historical Geography of France</i>, Londres-New York-San Francisco, 1977.                      COURVILLE (S.), <i>Introduction à la géographie historique</i>, Laval, 1995.                      DARBY (H. C.), <i>The Relations of History and Geography</i>, Exeter, 2002.                      DION (R.), <i>Histoire de la vigne et du vin en France des origines au XIXe siècle</i>, Paris, 1959 (rééd., 1977).                      DION (R.), <i>Le paysan et la vigne. Essai de géographie historique</i>, Paris, 1990.                      DROULERS (M.), <i>Brésil : une géohistoire</i>, Paris, 2001.                      DUBOIS (S.), <i>La rectification du tracé des frontières sur les cartes des Pays-Bas autrichiens de Ferraris (1777-1779)</i>, Bruxelles, 2001.                      DUBOIS (S.), <i>La révolution géographique en Belgique. Départementalisation, administration et représentations du territoire de la fin du XVIIIe au début du XIXe siècle</i>, Bruxelles, 2008.                      FEBVRE (L.), <i>La terre et l'évolution humaine. Introduction géographique à l'histoire</i>, Paris, 1922.                      GEORGE (P.), <i>La géographie à la poursuite de l'histoire</i>, Paris, 1992.                      GEORGE (P.), <i>Le métier de géographe</i>, Paris, 1990.                      GRAHAM (B.), <i>The past in place : historical geographies of identity</i>, dans B. GRAHAM &amp; C. NASH, éd., <i>Modern Historical Geographies</i>, Longman, 2001, p. 70-99.                      GRATALOU (C.), <i>Lieux d'Histoire. Essai de géohistoire systématique</i>, Montpellier-Paris, 1996.                      LEPETIT (B.), <i>Carnet de croquis. Sur la connaissance historique</i>, Paris, 1999.                      LE ROY LADURIE E. <i>Histoire humaine et comparée du climat</i>, 1 : <i>Canicules et glaciers xiii – xviii siècles</i>, Paris, Fayard, 2004 <i>Histoire humaine et comparée du climat</i>, 2 : <i>Disettes et révolutions</i>, Paris, Fayard, 2006. <i>Le Siècle des Platter</i>, 3 : <i>L'Europe de Thomas Platter</i>, Paris, Fayard, 2006. <i>Histoire humaine et comparée du climat</i>, 3 : <i>Le réchauffement de 1860 à nos jours</i> (Paris, Fayard, 2009. <i>Les fluctuations du climat de l'an mil à aujourd'hui</i>, Paris, Fayard, 2011                      MONMONNIER (M.), <i>Comment faire mentir les cartes. Du mauvais usage de la géographie</i>, Paris, 1993.                      NORTON (W.), <i>Historical Analysis in Geography</i>, Londres, 1984.                      PLANHOL (X. DE), <i>Les fondements géographiques de l'histoire de l'Islam</i>, Paris, 1968.                      REVEL (J.), éd., <i>Jeux d'échelle</i>, Paris, 2000.                      REYNAUD (A.), <i>Une géohistoire. La Chine des Printemps et des Automnes</i>, Montpellier, 1992.                      RONCAYOLO (M.), <i>Histoire et géographie : les fondements d'une complémentarité</i>, dans <i>Annales</i>, t. 44, 1989, p. 1427-1434.                      SANGUIN (A.-L.), <i>Vidal de La Blache. Un génie de la géographie</i>, Paris, 1993.                      SCHEIBLING (J.), <i>Qu'est-ce que la géographie ?</i>, Paris, 1994.                      TROUET, V. 2020. <i>Tree Story – The History of the World Written in Rings</i>, Baltimore, Johns Hopkins University Press.                      VICTOR (J.-C.), <i>Le dessous des cartes. Atlas géopolitique</i>, Paris, 2005.                      VIDAL DE LA BLACHE (P.), <i>Tableau de la géographie de la France</i>, Paris, 1903.                      WAQUET (J.-Cl.), GOERG (O.) &amp; ROGERS (R.), éd., <i>Les espaces de l'historien. Études d'historiographie</i>, Strasbourg, 2000.                 </p>
Autres infos	Un syllabus de textes et de cartes est mis à la disposition des étudiants.
Faculté ou entité en charge:	PHLB

Programmes / formations proposant cette unité d'enseignement (UE)				
Intitulé du programme	Sigle	Crédits	Prérequis	Acquis d'apprentissage
Bachelier en histoire	<a href="#">HISB1BA</a>	5		
Bachelier en histoire (français - anglais)	<a href="#">HIAB1BA</a>	5		
Bachelier en sociologie et anthropologie	<a href="#">SOCB1BA</a>	5		
Bachelier en sociologie et anthropologie (français-anglais)	<a href="#">SOAB1BA</a>	5		
Bachelier en sociologie et anthropologie (français-néerlandais-anglais)	<a href="#">SOTB1BA</a>	5		
Bachelier en sciences politiques, orientation générale	<a href="#">SPOB1BA</a>	5		
Bachelier en sciences politiques, orientation générale (français-anglais)	<a href="#">SPAB1BA</a>	5		