






5 crédits	30.0 h + 30.0 h	Q2
-----------	-----------------	----

Enseignants	van Wesemael Bas ;
Langue d'enseignement	Français
Lieu du cours	Louvain-la-Neuve
Préalables	<i>Le(s) prérequis de cette Unité d'enseignement (UE) sont précisés à la fin de cette fiche, en regard des programmes/formations qui proposent cette UE.</i>
Acquis d'apprentissage	<p>Connaissances : Comprendre l'interaction entre la morphologie, les matériaux et les processus exogènes au niveau de la pente Savoir-faire : Acquérir de l'expérience de travaux de terrain, prélèvement, analyse d'échantillon (Niveau A) Acquérir de l'expérience dans l'interprétation de l'expression des matériaux et les processus dans la morphologie du paysage à base de cartes et photos aériennes (Niveau B) Savoir-être : Etre capable d'analyser et d'interpréter les résultats d'une campagne de terrain</p> <p>-----</p> <p><i>La contribution de cette UE au développement et à la maîtrise des compétences et acquis du (des) programme(s) est accessible à la fin de cette fiche, dans la partie « Programmes/formations proposant cette unité d'enseignement (UE) ».</i></p>
Faculté ou entité en charge:	GEOG

Programmes / formations proposant cette unité d'enseignement (UE)				
Intitulé du programme	Sigle	Crédits	Prérequis	Acquis d'apprentissage
Bachelier en histoire de l'art et archéologie, orientation générale	ARKE1BA	5		
Master [120] en sciences géographiques, orientation climatologie	CLIM2M	5		
Master [120] en sciences géographiques, orientation générale	GEOG2M	5		
Bachelier en sciences géographiques, orientation générale	GEOG1BA	5	LGEO1251 ET LGEO1231	
Mineure en géographie	LGEOG100I	5		
Approfondissement en sciences géographiques	LGEOG100P	5		