






5.0 crédits	30.0 h + 30.0 h	1q
-------------	-----------------	----

Enseignants:	Vanwambeke Sophie ;
Langue d'enseignement:	Français
Lieu du cours	Louvain-la-Neuve
Préalables :	<i>Le(s) prérequis de cette Unité d'enseignement (UE) sont précisés à la fin de cette fiche, en regard des programmes/formations qui proposent cette UE.</i>
Acquis d'apprentissage	Développer une compréhension des principes de base et des fonctionnalités d'un système d'information géographique incluant l'acquisition, le stockage et la manipulation des données spatiales, les techniques d'analyse spatiale, la création et la présentation d'un SIG. Maîtriser l'utilisation d'un logiciel de SIG (par exemple ArcView GIS et l'extension Spatial Analyst). Développer la capacité de présenter et d'analyser des données spatiales dans le cadre d'un GIS. <i>La contribution de cette UE au développement et à la maîtrise des compétences et acquis du (des) programme(s) est accessible à la fin de cette fiche, dans la partie « Programmes/formations proposant cette unité d'enseignement (UE) ».</i>
Faculté ou entité en charge:	GEOG

<b>Programmes / formations proposant cette unité d'enseignement (UE)</b>				
Intitulé du programme	Sigle	Crédits	Prérequis	Acquis d'apprentissage
Master [120] en sciences de la santé publique	ESP2M	5	-	
Master [120] en histoire de l'art et archéologie, orientation générale	ARKE2M	5	-	
Bachelier en sciences géographiques, orientation générale	GEOG1BA	5	LGEO1241	
Bachelier en histoire de l'art et archéologie, orientation générale	ARKE1BA	5	-	
Mineure en géographie	LGEOG100I	5	-	
Master [120] en sciences de la population et du développement	SPED2M	5	-	